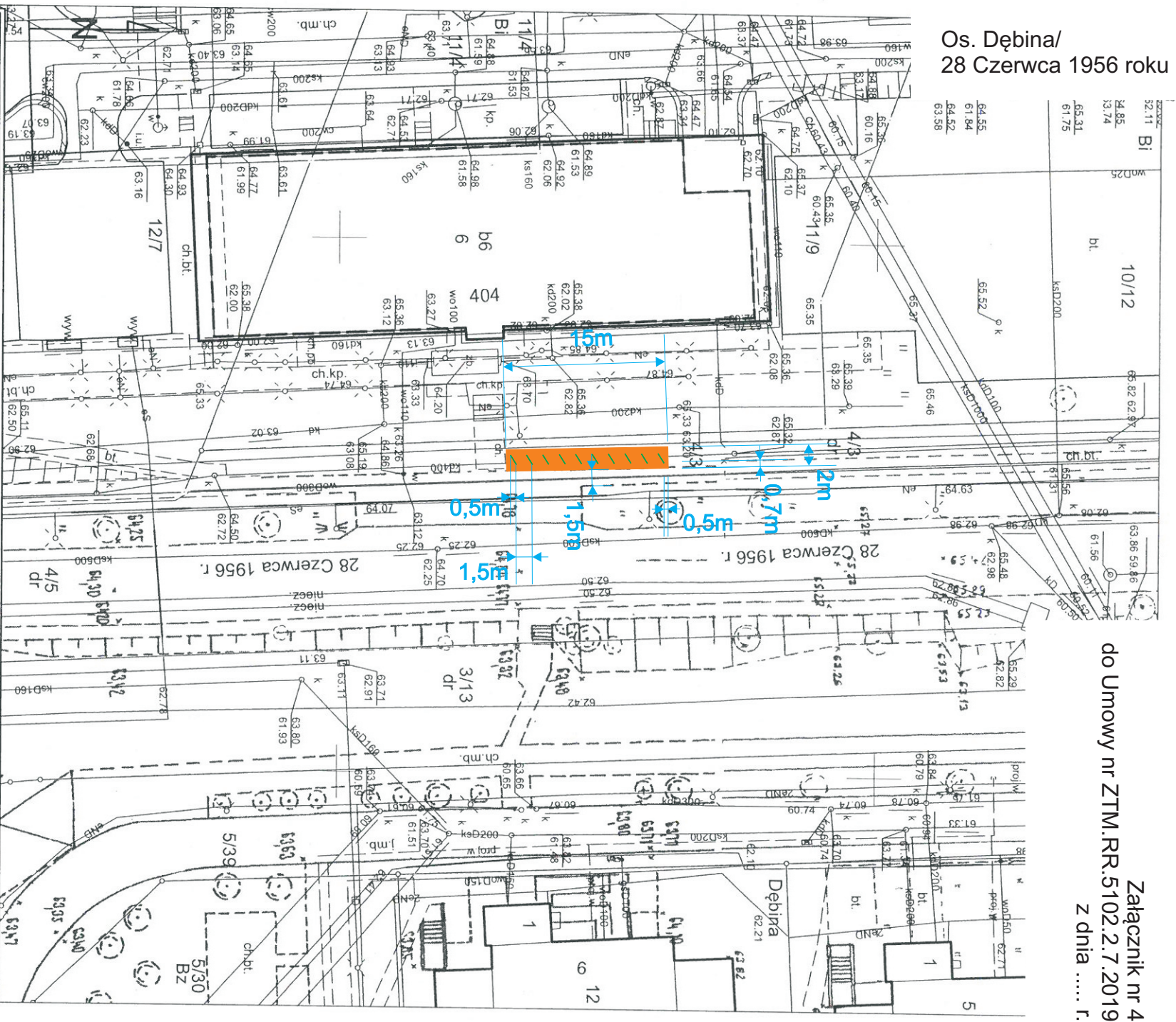




Os. Dębina/
28 Czerwca 1956 roku

Załącznik nr 4
do Umowy nr ZTM.RR.5102.2.7.2019
z dnia r.



-  - Utwardzenie nawierzchni
-  - Stojaki

PREZYDENT MIASTA POZNANIA

z art. 40c ustawy z 17 maja 1989r. (Prawo
te i kartograficzne (t. Dz. U. z 2016r. poz. 1629
mianami) uprzedmiotlenia podmiotu dotyczące
i wykorzystywania udostępnionych
w zasobie określa licencja wydawana przez
udostępniający materiał.

MIĘSKI
OSTRODZKI
POZNAŃ
MIĘSKI
OSTRODZKI
POZNAŃ
MIĘSKI
OSTRODZKI
POZNAŃ

MAPA ZASADNICZA

Skala 1:500

MIASTO POZNAŃ

Identyfikator wnosku: ZG-OU.G.41020.75.2019

Obręb Dębica

ARKUSZ 36

Godło mapy 6.176.11.09.14

Posiadaacza się zgodność niniejszej kopii z treścią
materiału państwowego zasobu geodezyjnego
i kartograficznego

PREZYDENT MIASTA POZNANIA

MAPA ZASADNICZA

(Nazwa materiału zasobu)

(Identyfikator ewidencyjny materiału zasobu)

ZŁOŻENIE 16.07.2019

Data wykonania kopii

Mapa 75 2019/16

(Imię, nazwisko i podpis osoby reprezentującej organ)

5803492.68

6425422.15